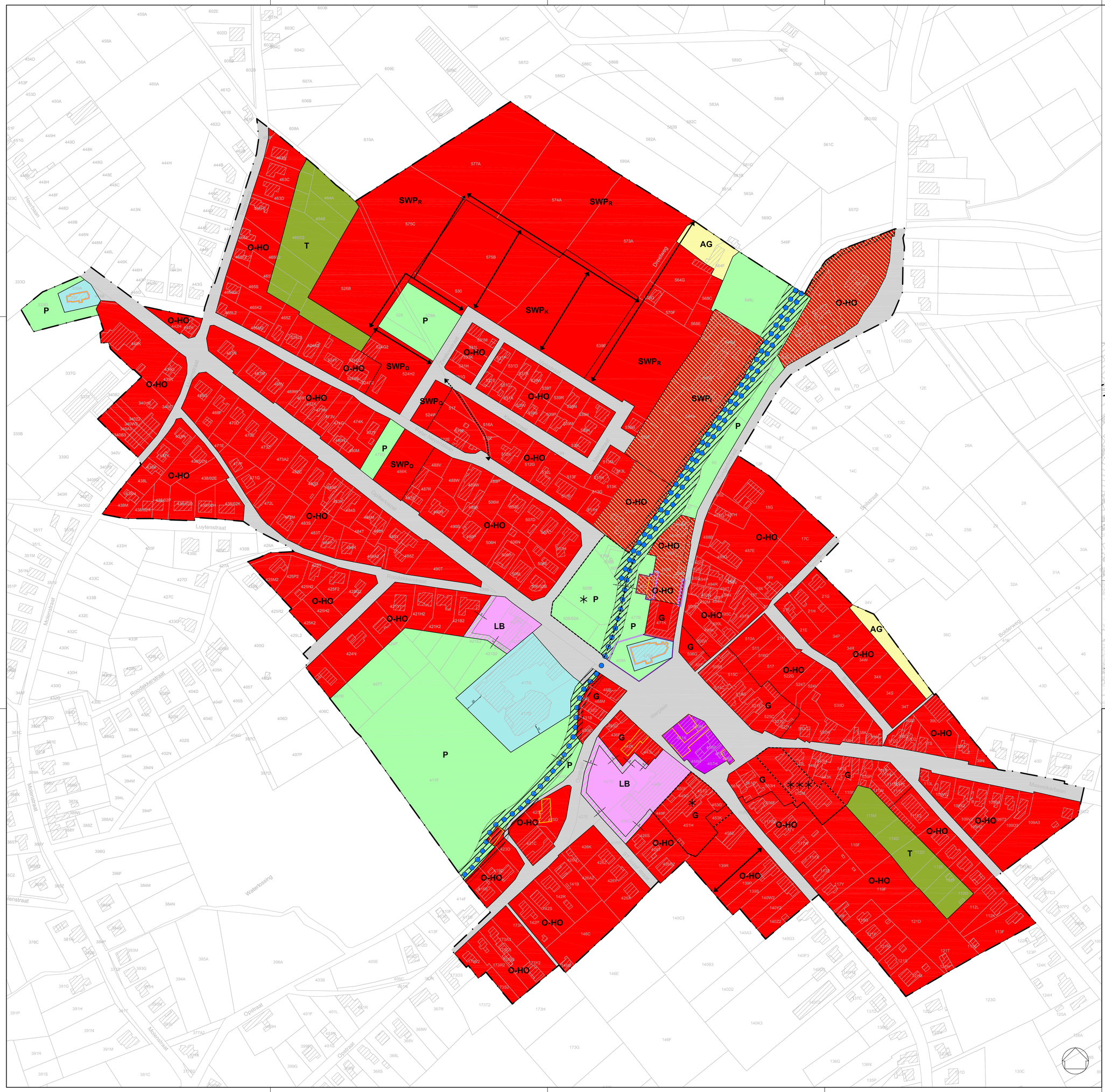

Legende Grafisch Plan

basisplan

- begrenzing Gemeentelijk RUP
- grens bestemmingszone
- kadastrale percelen
- kadastrale gebouwen

grafische aanduidingen

- waardevolle panden
- monument
- functie-uitbreiding
- op te heffen verkavelingen

bestemming

- G — art. 8: Zone voor gesloten bebouwing
- O-HO — art. 9: Zone voor open en halfopen bebouwing
- SWPO — art. 10: Zone voor Strategisch Woonproject Opitterkiezel
- SWPK — art. 11: Zone voor Strategisch Woonproject Kern
- SWPR — art. 12: Zone voor Strategisch Woonproject Rand
- SWPI — art. 13: Zone voor Strategisch Woonproject Itterbeek
- art. 14: Projectzone Brouwerij
- LB — art. 15: Lokaal Bedrijventerrein
- T — art. 16: Zone voor tuin
- art. 17: Buffer (overdruk)
- art. 18: Zone voor Openbaar Nut
- P — art. 19: Zone voor Park
- art. 20: Zone voor Landschappelijke inkleding (overdruk)
- AG — art. 21: Agrarisch gebied
- art. 22: Verbinding voor gemotoriseerd verkeer (indicatieve aanduiding)
- art. 23: Verbinding voor langzaam verkeer (indicatieve aanduiding)
- art. 24: Tracé voor waterloop (indicatieve aanduiding)
- art. 25: Zone voor weginfrastructuur
- art. 26: Zone non aedificandi (overdruk)

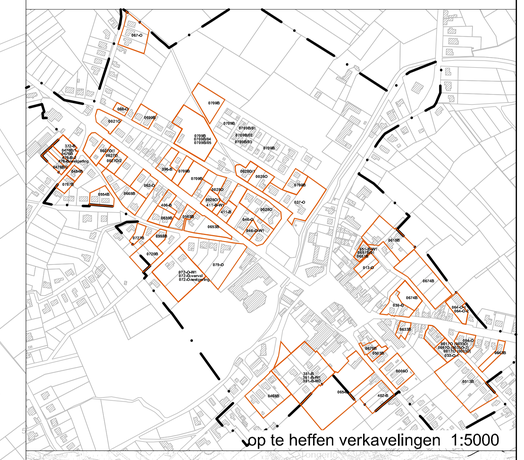

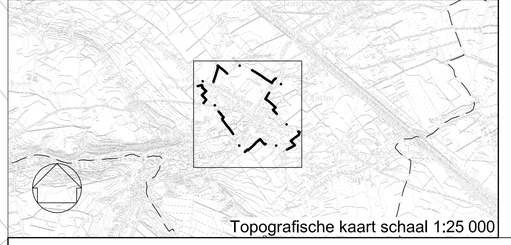

Opdrachtgever :

STAD BREE

RUP Centrum Opitter

Voorlopig vastgesteld door de gemeenteraad, in zitting van .....
Burgemeester — Secretaris

Jaak Gabriels — Stefan Goclon

Het onderhavig plan werd ter inzage van het publiek op het stadhuis neergelegd van ..... tot .....
Burgemeester — Secretaris

Jaak Gabriels — Stefan Goclon

Definitief vastgesteld door de gemeenteraad, in zitting van .....
Burgemeester — Secretaris

Jaak Gabriels — Stefan Goclon

Grontmij

vestiging Hasselt
Herckenrodesingel 101
3500 Hasselt
T +32 11 26.08.70
F +32 11 26.08.80
www.grontmij.be

Afdelingshoofd ruimtelijke planning & ontwerp
l.arch./stbk. Peter Govaerts

Erkend ruimtelijk planner
Ann Steegmans

	DATUM	HISTORIEK	TEKENAAR	DATUM	HISTORIEK	TEKENAAR
B	20-03-2009	aanzet voorontwerp	ECR			
C	mei 2009	voorontwerp	ECR			
D	04-12-2009	ontwerp plenaire vergadering	ECR			
E	13-07-2010	ontwerp plenaire vergadering	ECR			
F	24-05-2011	ontwerp plenaire vergadering	ECR			
G	10-08-2011	voorlopige vaststelling	ECR			
H	06-03-2012	definitieve vaststelling	ECR			

GRAFISCH PLAN

FASE	SCHAAL	PLANOPP (m²)	PROJECTNUMMER	PLANNUMMER	UITGAVE
DV	1/1500	0.00M²	08313/12	08313/2	H