LEGENDE

- Grens van het Ruimtelijk Uitvoeringsplan
- Grens bestemming gewestplan
- WOONGEBIED Bestemming gewestplan
- Perceelsgrens
- Openbaar gebouw
- Privaat gebouw / Blinde gevel
- P.AX + Aantal bouwlagen p: plat dak/z: zadeldak
- Serre / stal / veranda
- Autobergplaats
- Oprit/Toegang
- Draadafsluiting / hekwerk
- Betonplaten
- Muur
- VT Voortuin
- Goedgekeurde verkaveling met dossiernr. stedebouw
- Houtkant / wal
- Haag
- Loofboom
- Naaldboom
- Hoge beplanting
- Opgenomen in inventaris bouwkundig erfgoed
- monument beschermd volgens het decreet van 3 maart 1976 tot bescherming van monumenten en stads- en dorpsgezichten,gewijzigd bij decreet van 22 februari 1995

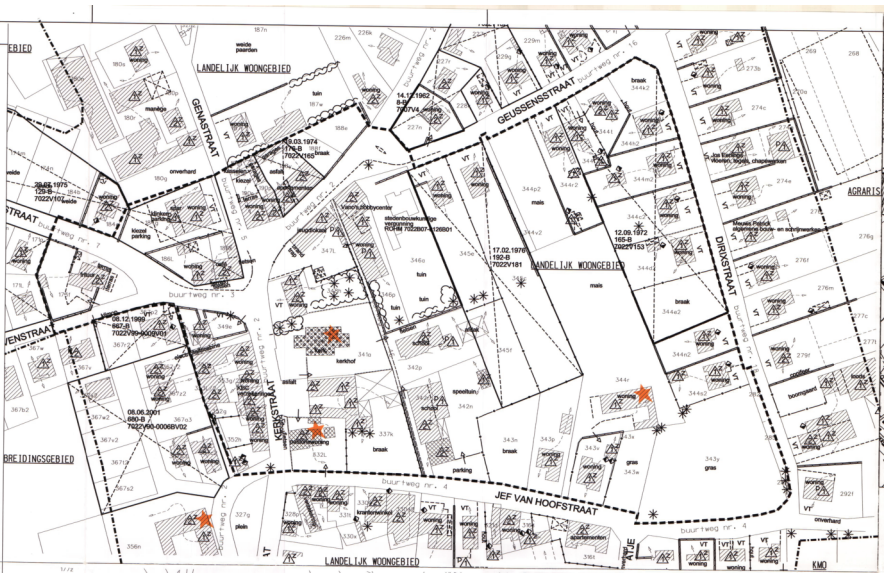

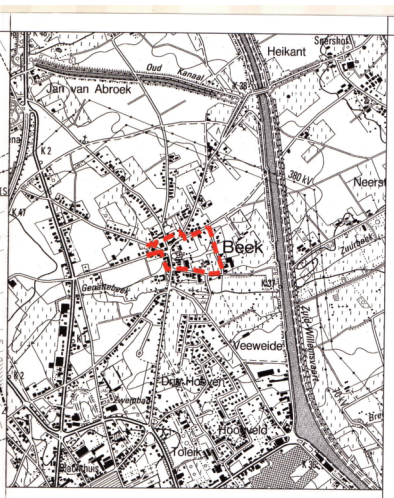

LEGENDE

code	verklaring	grf.

ALGEMENE BEPALINGEN

- bestaande perceelsgrens
- bestaand privaat gebouw
- bestaand openbaar gebouw
- grens van het ruimtelijk uitvoeringsplan
- rooilijn
- grens der bestemmingszone
- verplichte bouwlijn voor hoofdgebouwen op rooilijn

BIJZONDERE BEPALINGEN

- zone voor publieke dorpsfuncties 1
- zone voor publieke dorpsfuncties 1 met overdruk tuinzone
- zone voor karakteristiek wonen in dorp 2
- zone voor wonen in binnengebied 3
- zone voor wonen in binnengebied 3 met overdruk tuinzone
- zone voor wonen - open bebouwing aan de rand 4
- zone voor wegen 5
- zone voor kerkplein 6
- monument beschermd volgens het decreet van 3 maart 1976 tot bescherming van monumenten en stads- en dorpsgezichten gewijzigd bij decreet van 22 februari 1995
- beeldbepalend element
- verplicht te behouden boom
- verplichte afsluiting
- ommuring rond beeldbepalende elementen
- voetgangersverbinding
- ontsluiting nieuwe woonstraat

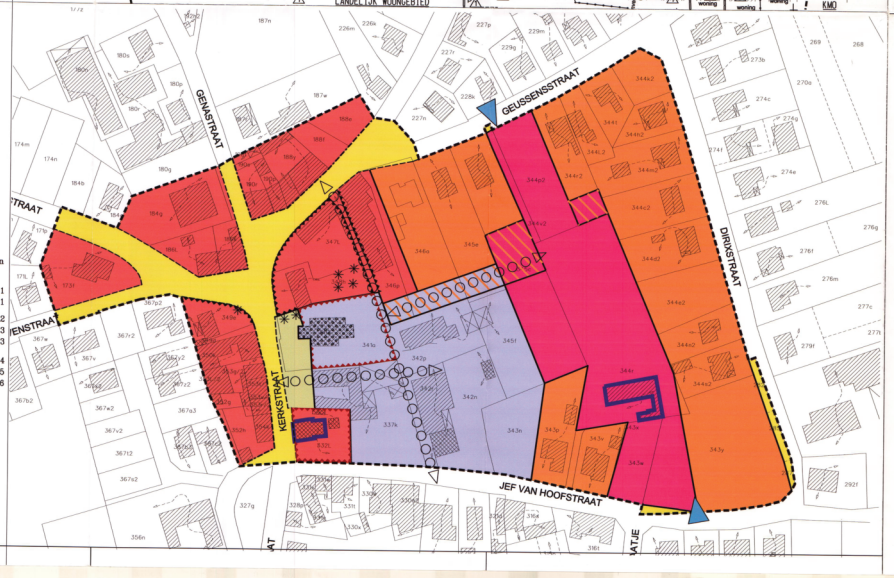

Limburg
Bron: 00.00
Dossier: 3001/34.168
Gezien om gehecht te worden aan het besluit van heden
Hasselt d.d. 5 juli 2006
De provinciegriffier, gev. Renate Claeys
De voorzitter van de provincieraad, gev. Marc Vandenhove
Voor eensluidend afschrift namens de provinciegriffier
De inspecteur-generaal

DE ONTWERPER
Technum
Ruimtelijk Planner registreren in het register conform het besluit van de Vlaamse Regering van 05/05/2000, gewijzigd op 07/07/2006, 07/11/2008 en 20/06/2008

GEZIEN EN VOORLOPIG VASTGESTELD DOOR DE GEMEENTERAAD IN VERGADERING VAN
de SECRETARIS: GEUZENS Pierre
de VOORZITTER: [illegible]
SAMENGESTELD TE BEEK
GEUZENS Pierre

GEZIEN EN DEFINITIEF VASTGESTELD DOOR DE GEMEENTERAAD IN VERGADERING VAN 01 JULI 2008
de SECRETARIS: GEUZENS Pierre
de VOORZITTER: [illegible]
SAMENGESTELD TE BEEK
GEUZENS Pierre

PLANTITEL PROJECT

Gemeentelijk Ruimtelijk Uitvoeringsplan
Dorpskern Beek

Bestaande Toestand
Grafisch Plan

PROJECTNUMMER	schaal :
63-37160	1/1000
plannummer: RO 1 — versie: 4 G — index:	formaat : A1
1. CONCEPTNOTA / 2. VOORLOPIG VASTGESTELD / 3. DEFINITIEF VASTGESTELD / 4. GOEDGEKEURD	datum : 26/06/2006

G	[illegible]	dossier voor definitieve vaststelling
F	[illegible]	dossier voor voorlopige vaststelling
E	[illegible]	dossier voor advies
D	[illegible]	dossier voor voorronde
C	[illegible]	aanpassingen aan bespreking
B	[illegible]	dossier voor goedkeuring bestuur
A		

INDEX DATUM NIEUW/GEWIJZIGD

TECHNUM
RUIMTELIJKE PLANNING
3920 Heusden-Zolder (2)
Tel. +32 11 285600
Fax +32 11 811400
e.mail@ruimtelijk.be

2440 Antwerpen
Kerkstraat 108/5
Tel. +32 3 2700000
Fax +32 3 2700001
antwerpen@technum.be

3500 Hasselt
Kempenlaan 5 bus 6
Tel. +32 11 297540
Fax +32 11 214614
hasselt@technum.be

9051 Sint-Denijs-Westrem (Gent)
Kortrijksesteenweg 1
Tel. +32 9 2400911
Fax +32 9 2400919
gent@technum.be

8500 Oostende
Wellingtonstraat 24
Tel. +32 59 340350
Fax +32 59 340356
oostende@technum.be

P:\TRANSPORT\PLANTITELS\FIGURES\DOP