






Wandel- of fietstocht van speelplek naar speelplek Bree-Beek (+/- 6 km)




 = Linksaf

 = Rechtsaf

 = Rechtdoor/volgen

 = oversteken


 = Speelplek/rustplek



 = rotonde

Routebeschrijving vertrekkende vanop het Vrijthof

Ga om te vertrekken met je rug richting het stadhuis staan en kijk naar de kerk. Verlaat vervolgens het plein langs de rechtse kant van de kerk, ga daarna onmiddellijk naar links.


1^{ste} straat  = Kloosterstraat

 = Stadsplein, Grauwe Torenwal



 =>  = Speeltuin Grauwe Torenwal


 richting rood monument Opitterpoort/Café 5th avenue,  Gastro Kado


 = Stationswal


 = Malta

 =  via fietspad naar Kanaallaan


 =>  = Rustplek Kanaalkom
(Dorst, ga voor het kanaal naar rechts tot bij café Tolhuys)

 = fietspad langs kanaal => volg knooppunt 7 onder de bomen door

1^{ste} onverharde straatje voor de voetbalvelden  (thv vangrail rechts)

Einde onverharde weg =  Jef Vanhoofstraat

 => Soerbeekstraat


In bocht  (tussen paaltjes) = Smaragdstraat

1^{ste} steegje (tussen nr 30 en 28)  =>  park Graevenveld + insectenhotel

Neem de meest linkse uitgang



 = Schutterijstraat

 = Veeweidestraat

1^{ste} steegje (tussen nr 73 en 75) 

Rechts aanhouden bij het uitrijden van het steegje



 = Hoogveldstraat

T-splitsing  = volgen tot  aan de rechterkant (basketbalveld, picknickbank, speeltoestellen)

Achter de zitbanken links van het speelveld neem je het eerste paadje en ga je vervolgens naar rechts en volg je het hoofdpad.

 = hoofdpad van het park gaat over in een smaller zandpaadje.

1^{ste} splitsing zandpaadje = 

 =  speelterrein aan de rechterkant (picknickbank, basketbalveld, petanquebaan, ...)


Rij het park uit met de basketbalring aan je linkerkant via het klinkerpad.



Op de straat  = Swennenstraat

T-splitsing  = Steyvenstraat

 = Kanaallaan

 =  Malta

 = Kruispunt Hoogstraat (opgelet bij het oversteken!)

 = steegje tussen Blokker en De Potter =  stadspark

